




AZERBAJDŽAN

Od KAUKazu po KASpik
KAU-KAS

1. - 11. JÚL 2026



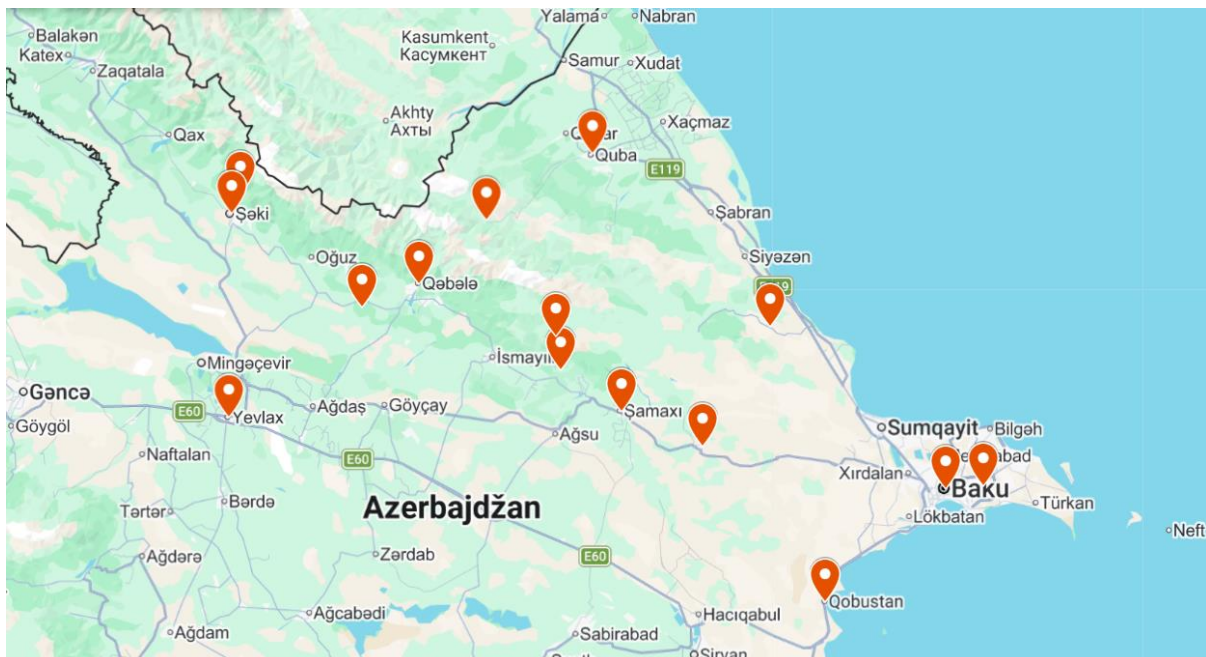
Azerbajdžan je krajina, kde sa Baku so svojimi futuristickými mrakodrapmi a starým mestom zapísaným v UNESCO stretáva s tichými horskými dedinami Veľkého Kaukazu, pravekými skalnými rytinami v púštnej krajine Gobustanu a rozprávkovými mestami na Hodvábnej ceste.

Počas 11 dní spoznáme kontrast tradície a moderny: orientálne uličky Icheri Sheher, palác Širvanšáhov a večerné svetlá Flame Towers, ale aj „mesto ohňa“ s chrámom Ateshgah a horiacim kopcom Yanar Dağ. Čaká nás cesta na sever k farebným Candy Cane Mountains, posvätné hore Beshbarmag a do regiónu Quba, odkiaľ vystúpime až k horskej dedine Khinalig (Xinaliq) vo vyše dvetisícovej výške – do sveta pastierov, kamenných domov a dychberúcich panorám.

V srdci starého Širvanu objavíme skalné mauzóleum Diri Baba, historické Shamakhi (Şamaxı) s jednou z najstarších mešít v regióne a hodvábnu dedinu Basqal s tradičnými šatkami kelaghayi, zapísanými v UNESCO. Horská obec Lahij nám ukáže, že remeslá tu stále žijú – medzi medenotepcami, kobercami a kamennými uličkami sa človek cíti ako v živom skanzene. Rekreačný región Qabala (Gabala) ponúkne lanovky v stredisku Tufandag a tyrkysové jazero Nohur v objatí hôr, zatiaľ čo v dedine Nij a Kiš spoznáme kresťanské dedičstvo Udiov a najstarších kostolov Kaukazu. Historická perla Sheki (Şəki) očarí palácom chanov so slávnymi vitrážami shebeke, starým karavansarajom a kuchyňou, ktorá omámi naše chuťové bunky.

Veľkolepým finále bude Gobustan s tisíckami pravekých skalných rytín a bahennými sopkami a potom plnohodnotný deň pri Kaspickom mori – aktívny, oddychový – aby sa všetky zážitky mohli usadiť pri šume vln a západe slnka. Tento okruh je stavaný tak, aby ste videli Azerbajdžan v celej šírke: ako modernú, sebavedomú krajinu aj ako stále málo objavený kút Kaukazu, kde je čaj s domácimi, pohľad na hory a pokoj pri mori rovnakým zážitkom ako tie najväčšie pamiatky.

Azerbajdžan je kontrast tradícií, náboženstiev a nesmierne pestrej prírodnej krajiny. Čaká nás trasa, po ktorej budete mať jednoznačne pocit, že Azerbajdžan je oveľa rozmanitejší, než ste čakali pri pristáti v Baku.



[Interaktívna mapa TU](#)

1.deň 1.7.2026 Let do krajiny ohňa a Kaukazu

Odlet z Budapešti vo večerných hodinách, priamy let, prilet do Baku. Nocľah lietadlo.

2. deň 2.7.2026 Baku: stredoveké hradby a svetlá mrakodrapov

Prilet do **Baku** v ranných hodinách, ubytovanie. Prvý deň bude patriť mestu samotnému. Vydáme sa do historického jadra Baku – **Icheri Sheher**, „Mesta v hradbách“, ktoré je zapísané v zozname UNESCO spolu s **Palácom Širvanšáhov** a **Dievčou vežou (Maiden Tower)**. Úzke kamenné uličky, vysoké hradby z 12. storočia, malé mešity, caravanseraje, dielne shebeke, malé galérie kobercov a tradičné domy vytvárajú pocit, že sme sa ocitli o niekoľko storočí späť – len sem-tam pripomenie prítomnosť výhľad na sklenené **Flame Towers**, ktoré sa nad starým mestom týčia ako tri plamene.

Prejdeme popri **Maiden Tower** – symbolu Baku s fascinujúcou históriou siahajúcou až k stavbám zo 7.–6. storočia pred n. l. – a vystúpime na hradby, odkiaľ je vidieť Kaspické more aj modernú panorámu. Potom navštívime palácovú rezidenciu dynastie Širvanšáhov, jeden z vrcholov azerbajdžanskej architektúry 15. storočia: palác, mešita, hrobky, staré hamamy a malý dvor s arkádami ukážu, ako vyzeral život miestnych vládcov v čase, keď Baku bolo jedným z hlavných centier Hodvábnej cesty.

Po obede v Starom meste (ideálne s ochutnávkou piti, plovu a čaju s džemom) sa presunieme na **Fontánové námestie** a do pešej zóny – elegantná štvrť plná obchodov, kaviarní a historických budov z čias ropného boomu na prelome 19. a 20. storočia. Tu je čas na nákup suvenírov, krátke posedenie pri káve alebo len sledovanie mestského života.

Podvečer odporúčame prechádzku na bulvári pri Kaspiku – širokú promenádu so zeleňou, parkom a výhľadmi na more. Môžete zaradiť aj krátku plavbu loďou, počas ktorej uvidíte panorámu mesta z vody. Potom sa peším výstupom po schodoch alebo vyvezením lanovkou dostanete do **Highland Parku** s panorámou **Flame Towers** – trojici mrakodrapov, ktoré sa po zotmení menia na obrovské obrazovky s animovanými plameňmi a vlajkou Azerbajdžanu. Z vyhladky pri **pamätníku Shahidlar** je úžasný západ slnka nad mestom aj morom – ideálne miesto na fotky. Večer završíte večerou v reštaurácii s výhľadom na Staré mesto alebo bulvár. Odporúčame ochutnať lokálne vína, grilované mäso, baklažánové špeciality a na záver tradičnú baklavu či šeki halvu. Môžete sa ešte prejsť aj po nočnom bulvári alebo si dať drink v niektorom z rooftop barov. **Nocľah Baku.**



3.deň 3.7. 2026 Moderné Baku, trhy a plamene Apsheronu

Druhý deň ukáže, že Baku nie je len historické jadro, ale aj dynamické, moderné mesto s výraznou kultúrnou scénou. Ráno začneme pri **Heydar Aliyev Center** – ikonickej budove od architektky Zahy Hadid, ktorá je jedným z najznámejších symbolov moderného Baku. Plynulé krivky bez pravých uhlov, biely exteriér a veľké otvorené námestie okolo pôsobia, akoby budova vyrástla z vlny alebo z duny piesku. Vo vnútri sú výstavy dizajnu, histórie a umenia, modely tradičnej architektúry, klasických áut či hudobných nástrojov. Po návšteve centra sa vyberieme na miestny trh – napríklad **Yashil Bazar** alebo **Taza Bazaar**. Tunajšie stánky sú farebným festivalom ovocia, zeleniny, orechov, sušeného ovocia a korenín. Môžete tu nakúpiť sušené marhule, granátové jablká, lahodný miestny šafran, čajové zmesi či sladkosti a zároveň zažiť autentický kontakt s miestnymi predavcami, ktorí veľmi radi ponúknu ochutnávku. Zaujímavá je aj návšteva **Azerbajjani Carpet Museum** - budova v tvare zrolovaného koberca, ktorá ponúka expozície krásnych kobercov, ukážky tkania a výklad symboliky vzorov. Poschodia sú zoradené podľa regiónov a techník.

Popoludní prichádza čas na to, čo robí Baku naozaj výnimočným: oheň. Urobíme výjazd na **polostrov Apsheron** do **chrámu ohňa Ateshgah**, bývalej zoroastriánskej svätyne, kde sa kedysi uctievali večné plamene prírodného plynu. Dnes je z nej múzeum s rekonštruovanými celami a expozíciou o starých náboženstvách regiónu. Následne pokračujeme **na kopec Yanar Dağ**, kde priamo zo svahu dodnes šľahajú plamene – jednoduchý, no hypnotizujúci prírodný jav, ktorý vždy vyvolá otázku: „Naozaj to horí samo od seba?“ Návrat do Baku podvečer. Voľný program - prechádzka po Starom meste pri osvetlených hradbách a vežiach, bulvári pri mori, reštaurácie, bary..... **Nocľah Baku**.

4.deň 4.7.2026 Farebné hory severu a brána do Kaukazu (Quba)

Odchod z Baku, smer na sever do Veľkého Kaukazu. Cestou zastavíme v **Candy Cane Mountains** – super fotogenická séria zvlnených kopcov a svahov z bridlice a iných usadených hornín, ktoré sú pruhované červenými, bielymi, ružovými a oranžovými pásmi. Áno, krajina sa zrazu zblázni do farieb – sivú step vystriedajú kopce pripomínajúce vrstvený koláč alebo tortu, ale v mierke celého údolia. Je to menšia „učebnica geológie“ pod holým nebom. Po krátkej prechádzke, počas ktorej možno pod nohami objaviť malé fosílie, nás čakajú výhľady, ktoré nevyzerajú ako z tejto planéty. Tieto zvlnené bridlicové svahy rozprávajú príbeh starého mora, pravekých živočíchov a miliónov rokov geologických procesov. Prechádzať budeme aj okolo posvätej hory **Beshbarmag** – unikátnej skalnej veže. Pri správnom uhle vyzerá ako obrovská ruka s piatimi prstami, ktoré sa dvíhajú k nebu – odtiaľ názov „Besh Barmag“. Je to posvätné pútnické miesto, na úpätí hory je mešita a malé svätyne, kde sa radi zastavujú pútnici, miestni zapália sviečku, dajú almužnu a prosia o zdravie či šťastie. Po krátkom výstupe po schodoch sa otvoria výhľady na pobrežnú rovinu, Kaspik a zvlnenú step. Pokračujeme do nášho dnešného cieľa. Na severe Azerbajdžanu, tam kde sa rovina láme do ostrých vrcholov Veľkého Kaukazu, leží mestečko **Quba** – brána do jedných z najkrajších hôr krajiny. V Qube nás privíta alej stromov, jablkové sady, mešity s typickými tehlovými minaretmi, nízke domy s farebnými strechami, bazár, na ktorom sa mieša vôňa čerstvej zeleniny, bylínok a lokálnych sladkostí. Quba sa opisuje ako „záhradné mesto“ na úpätí Veľkého Kaukazu či „jablková záhrada Azerbajdžanu“. Pri výhľadoch na kaukazské kopce je jasné, že ide o kombináciu čistej prírody a zaujímavej kultúry. Navštívime aj neďalekú unikátnu židovskú obec Krasnaya Sloboda (Red Village) na opačnom brehu rieky – dedina, ktorá je považovaná za posledné „židovské mestečko“ (shtetl) na svete a jedno z mála miest mimo Izraela a USA, kde žijú prakticky výlučne Židia, konkrétne horskí Židia hovoriaci jazykom judeo-tat. Úzke uličky, synagógy, typické domy s červenými strechami a múzeum miestnej komunity dodávajú oblasti úplne iný, takmer stredoeurópsko-blízkovýchodný charakter – ideálne na kontrast k moslimskej väčšine v zvyšku krajiny. **Nocľah Quba**.



5.deň 5.7.2026 Na strechu Azerbajdžanu: horská dedina Khinalig

Skutočná paráda prichádza až dnes, keď sa serpentínami vydáme vyššie, dramatickou cestou cez hlboké kaňony, až k dedine **Khinalig (Xinaliq)** vo výške vyše dvetisíc metrov. Čaká nás zhruba 1,5 hodiny jazdy horským terénom s krásnymi vyhlídkami a zastávkami na fotenie. Je to jedno z najvyššie a najdlhšie obývaných horských sídiel v regióne, s vlastným jazykom a tradičným životným štýlom. Domy sú tu postavené terasovito jeden na druhom, úzke uličky vedú pomedzi kamenné múry a za každým rohom vidieť panorámy horských štítov. Návšteva dediny a jej obyvateľov je ako krátka cesta v čase, do sveta, kde sú ovce, oheň v peci a horský vietor dôležitejšie než signál Wi-Fi. Po prízjazde si doprajeme turistiku nad dedinou s výhľadmi na **Shahdag a Köç Yolu** (časť historickej pastierskej trasy). V závislosti od počasia i od vašej zdatnosti si zvolíte buď ľahší okruh 1–2 h po terasách nad dedinou alebo dlhší hrebeňový chodník 3–4 h (prevýšenie 200–400 m, kamenistý povrch). Budeme mať možnosť stretnúť pastierov a pozrieť si letné táboriská. V dedinke navštívime malé etnografické múzeum a mešitu. Jednoduchý obed u miestnej rodiny a šálka horúceho čaju s výhľadom na hlboké údolia, ochutnávka syra, čerstvých bylín a plochého chleba tandir, patria k zážitkom, na ktoré sa po návrate domov spomína najdlhšie. Khinalig je skutočný Kaukaz – drsný, krásny a pritom srdečný. Poobede návrat do Quby. **Nocľah Quba.**



6.deň 6.7.2026 Širvan: skalné svätyně, stará metropola a hodvábný Basqal

Tento deň bude ako prestrih medzi severným Kaukazom a srdcom starého Širvanu. Z horskej Quby sa presunieme k hodvábnaj minulosti mestečka Basqal (Basgal), cestou prejdeme okolo skalných svätyní, dávnej metropoly a napokon skončíme v dedine, kde sa dodnes tkajú hodvábné šatky ako za čias Hodvábnaj cesty. Krajina sa mení, hory sa vzdalujú a pred nami sa otvára širvanská polopúšť s kamennými dedinami. Prvou veľkou zastávkou je **Diri Baba Mausoleum pri Qobustane** – mauzóleum z 15. storočia, ktoré vyzerá, akoby „viselo“ na skalnej stene. Dvojpodlažná stavba z roku 1402 je vsadená priamo do útesu, schody vytesané v skale vedú hore k malému sálu s kupolou a výhľadom na celé údolie. Miestni veria, že tu odpočívajú svätec Diri Baba a miesto má liečivú, ochrannú silu – preto sem celé stáročia prúdia pútnici. Je to fascinujúce spojenie geológie, architektúry a mystiky. Odtiaľ pokračujeme do **Shamakhi (Şamaxı)** – jedného z najstarších miest Azerbajdžanu, kedysi hlavného mesta panovníkov Širvansahov. Mesto má za sebou množstvo zemetrasení, ale vždy sa znovu postavilo. Jeho srdcom je **Juma Mosque**, prvá mešita v Azerbajdžane a jedna z najstarších v celom Kaukaze, ktorej pôvod sa datuje do roku 743. Krátka prechádzka po meste, zastávka pri pamätníku básnika či v miestnej cukrárni s čerstvým čajom a sladkosťami dodajú Shamakhi príjemný rozmer. Popoludní smerujeme hlbšie do kopcov a malé serpentíny nás privedú do **Basqalu** – historickej dediny, ktorá je dnes štátnou historicko-kultúrnou rezerváciou. V stredoveku bol jedným z hlavných remeselných centier **regiónu Shirvan**, špecializoval sa na hodváb a tkanie. V úzkych dláždených uličkách stoja rady kamenných domov s drevenými balkónmi. Práve tu sa zrodila sláva **kelaghayi** – tradičných hodvábnaj šatiek, ktoré sú dnes zapísané v zozname nehmotného kultúrneho dedičstva UNESCO. Pri návšteve dielne môžeme sledovať, ako sa do čerstvo zafarbeného hodvábu vtlačí vzor, ktorý sa dedí z generácie na generáciu. Je to ideálne miesto na „suvenir s príbehom“ – každá šatka má svoj motív, farby a symboliku. Dnešná trasa spojí mystiku, staré hlavné mesto s prvou mešitou krajiny a napokon tichú hodvábnu dedinu, kde sa tradícia stále žije, nie iba ukazuje turistom. **Nocľah Basqal**.





7.deň 7.7.2026 Remeselné Lahij a horský relax v Qabale

Ráno sa lúčime s Basqal (Basgal), dedinou, kde sa po stáročia tkali a farbili hodvábné šatky, cestou stúpame do hôr a smerujeme k dedine **Lahij** (Lahic). Už samotný prístup je zážitok: úzka horská cesta vytesaná v strmých svahoch, hlboké údolie rieky a most, ktorý funguje ako symbolický „brána“ do úplne iného sveta. Lahij je starobylá horská obec s kamennými domami, dláždenými uličkami a – najmä – s remeselníckymi dielňami, ktoré preslávili celý Azerbajdžan. Dedina je známa medenotepcami: v dielňach znie rytmické klopanie kladiviek, na stenách visia čajníky, tanieri a džbány, na ktorých sa objavujú ornamente prenášané z majstra na učňa po generácie. Lahij je zároveň zapísaný na zozname UNESCO ako centrum tradičného medeného remesla. Popri nakupovaní tu môžeme sledovať aj proces výroby – od rozžeraveného kovu až po hotový kus riadu. Okrem medi sú tu vychýrené aj koberce, tkaniny a starobylý kanalizačný systém, o ktorom sa hovorí, že funguje už 1000–1500 rokov.

Popoludní pokračujeme cez zelené kopce smerom k **Qabala** (Gabala), jednému z top rekreačných regiónov krajiny. Qabala spája hory, lesy a moderné rezorty: na jednej strane sa nad mestom dvíha lyžiarsko-turistické stredisko **Tufandag** s lanovkami a panoramatickými výhľadmi, na druhej strane pokojné jazero **Nohur Lake**, obkolesené lesmi a piknikovými miestami. Tu je to ideálne miesto na „oddychový“ blok nášho programu: jazda lanovkou, krátka prechádzka po horských chodníkoch, káva či čaj s výhľadom na hrebene Kaukazu, prípadne loďka na Nohurskom jazere, kde sa hladina správa ako zrkadlo. Každý si tu užije oddych podľa svojich predstáv, aktívny či pokojný. **Nocľah Qabala** .



8.deň 8.7.2026 Kresťanský Kaukaz a Hodvábna cesta

Ráno odchod z Qabaly, odkiaľ je to len kúsok do dediny **Nij (Nic)**, ktorá predstavuje úplne iný typ zážitku: kultúrno-náboženský. Nij je hlavné sídlo Udiov – malého kresťanského etnika, ktoré sa považuje za priamych potomkov kmeňov starovekej Kaukazskej Albánie. V dedine žije niekoľko tisíc obyvateľov, ktorí si dodnes uchovávajú vlastný jazyk a zvyky. Stoja tu tri kostoly a dve mešity. Hlavným bodom návštevy je zrekonštruovaný albánsko-udi kostol (často označovaný ako Chotari / Church of the Blessed Virgin Mary) a dnes patrí k symbolom kresťanského dedičstva Azerbajdžanu. Tichý areál s platanmi, jednoduchá kamenná architektúra, kríže s typickým „albánskym“ tvarom a lokálne motívy vytvárajú prostredie hodné návštevy.

Z Nij sa stáčame severozápadne, smerom k Šeki. Tesne za mestom leží dedina **Kiš**, v ktorej stojí jeden z najznámejších kresťanských chrámov v Azerbajdžane – **Church of Kish**. Ide o kamenný kostol spájaný s tradíciou svätca Elisa (Elishe), ktorý podľa starých kroník priniesol kresťanstvo do týchto miest. Dnešná stavba pochádza pravdepodobne z 12. storočia, ale stojí na oveľa staršom kultovom mieste. Pod oltárom sa nachádzajú stopy svätynie z 3. tisícročia pred n. l., čo z kostola robí unikátnu kombináciu kresťanskej a predkresťanskej tradície.

Po Kiši nasleduje krátky presun do **Šeki**, jedného z najcharakteristickejších historických miest Azerbajdžanu. Historické centrum so zámkom a palácom chanov je zapísané na zozname UNESCO a v minulosti bolo dôležitou zastávkou na Hodvábnej ceste. Najväčšou architektonickou dominantou je **palác chanov** so zdobenou fasádou a vitrážami shebeke, vytvorenými z tisícok drevených a sklenených dielikov bez použitia klinev. Popri ňom stojí **historický karavansaraj** – komplex dvorov a arkád, kde kedysi nocovali kupci; dnes slúži ako hotel a turistická atrakcia, ktorú je možné navštíviť.

Nocľah Šeki.



9.deň 9.7.2026 Gobustan: praveká galéria a bahenné sopky

Toto bude „transferový“ deň, ale urobíme z neho pekný záver za celým okruhom: bude to pohľad do každodenného života v azerbajdžanskej nížine a na záver highlight v podobe Gobustanu. Zo Sheki schádzame z kaukazských kopcov dole do vnútrozemia. Cesta je sama o sebe príjemná: zelené údolia, postupne viac polí, sádov a kanálov. V Yevlaxe spravíme krátku pauzu pri najdlhšej rieke Kaukazu – rieke Kure, kde si dáme kávu/čaj, natiahne nohy a uvidíme bežný život mimo turistických bublín. Prechádzať budeme Kurdamirskou rovinou, poľnohospodárskym regiónom Azerbajdžanu. Vidno tu kanály a zavlažovacie sústavy napojené na Mingäčevirskú priehradu, v sezóne sú popri ceste stánky s melónmi, hroznom či paradajkami. Je to typický obraz **azerbajdžanského vidieka**: polia, malé mešity, zastávky pri čajoch a samsách.

Len hodinu jazdy od Baku sa krajina zmení na kamenné divadlo. V **Gobustane**, národnom parku zapísanom v zozname UNESCO, sa nad polopúšťou dvíhajú skalné masívy posiate tisíckami pravekých rytín. Na hladkých kameňoch tu vidno lovcov s oštepami, tancujúce postavy, stáda zvierat, výjavy z rituálov aj lode, ktoré prekvapivo pripomínajú vikingské člny. Archeológovia odhadujú, že najstaršie z nich vznikli ešte v dobe, keď sa cez Kaukaz vracali posledné ľadovce – mnohé sú staré 5 000 až 20 000 rokov. Návštevu začneme v modernom múzeu, ktoré nás vtiahne do pravekého sveta prostredníctvom interaktívnych projekcií a modelov. Potom vyrazíme von – po chodníkoch medzi balvanmi, kde sa každý krok mení na malý časový skok. Stačí natiahnuť ruku a uvedomíte si, že sa dotýkate kameňa, ktorý bol svedkom lovu pravekých kmeňov, rituálnych tancov šamanov či prvých pastierov s ich stádami. Zážitok završí návšteva **bahenných sopiek** v okolí. V šedej krajine plnej trhlín vyviera z malých kráterov studené bahno, ktoré ticho bublá a steká dole po kopci. Nejde o žiadnu drámu – skôr o zvláštny, takmer hypnotický pohľad na zem, ktorá „dýcha“. Azerbajdžan je nielen krajinou ropy a ohňa, ale aj fascinujúcim geologickým laboratóriom pod holým nebom. Potom sa presunieme na pláž pri Kaspickom mori, kde nás čaká zaslúžený oddych. **Nocľah na brehu Kaspického mora.**



10.deň 10.7.2026 Orientálne more relaxu: rezort pri Kaspiku

Deň pri Kaspickom mori je ideálnou bodkou po intenzívnom poznávaní hôr a miest – čas vypnúť, oddýchnuť si, dobehnúť spánok, nadýchať sa morského vzduchu, slniť sa... Môžete sa prechádzať po pobreží, zaplávať si v mori či bazéne alebo jednoducho nič nerobiť – len si užívať slnko, oddych a komfort luxusného plážového hotela. Večer si vychutnať západ slnka nad Kaspikom, kvalitnú večeru, romantickú atmosféru pri pláži, hudbu v bare alebo tiché posedenie s čajom a miestnym vínom. Tento deň je postavený tak, aby si každý našiel svoje tempo a zažil obľúbené prímorské aktivity.

Nocľah na brehu Kaspického mora.




11.deň 11.7.2026 Rozlúčka s Azerbajdžanom a odlet z Baku

Odlet z Baku v skorých ranných hodinách. Prílet do Európy. Návrat domov. Nekonečné spomienky.

Poznámky

- zmena programu vyhradená vplyvom počasia, nečakaných okolností a pod.
- do programu môžu pribudnúť ďalšie lokality ak nám to čas dovoľí, pestrosť krajiny je nekonečná



PODMIENKY ÚČASTI

Závazné prihlášky: do 28. 2. 2026 vyplniť registračný formulár. Vyplnením formulára sa **záväzne prihlasujete** na expedíciu **KAU-KAS 2026** (Azerbajdžan 26 – Od KAUKazu po KASpik). Po zaregistrovaní sa dostanete mailom potvrdenie o vašom zaradení do expedície a pokyny k platbám.

Počet miest limitovaný.

Prihlasovanie a registrácia, pre zaradenie na expedíciu rozhodujú:

- 1, Čas prihlásenia
- 2, Študent/ neštudent
- 3, Univerzita Komenského/Prif UK a iné

PRIHLASOVACÍ FORMULÁR: [TU](#)

Cena: 1450 Eur/osoba

Cena zahŕňa: spiatočnú letenku so všetkými poplatkami, transfery z/ na letisko v krajine, dopravu privátnym autobusom v rámci programu, doprava autami 4x4 v horách Kaukazu, ubytovanie na 9 nocí v 3* a 4* hoteloch s raňajkami (vybrané aj s bazénom a wellnesom), vstupy do vybraných atrakcií, geoparkov a expozícií

Cena nezahŕňa: cestovné poistenie, stravovanie okrem raňajok, pitný režim, fakultatívne aktivity v rámci programu (napr. ochutnávky vína) a mimo programu, batožina do podpalubia, doprava na/ z letisko Budapešť

Odborní garanti: prof. RNDr. Ladislav Tolmáči, PhD.;
RNDr. Mgr. Anna Tolmáči, PhD.;
doc. RNDr. Daniel Gurňák, PhD.

Kontakt: rg.exkurzia@gmail.com

Informácie o všetkých geografických exkurziách a expedíciách KRG nájdete na:

WEB: www.regionalnageografia.sk

 [Geografické exkurzie a expedície Regionálky](#)

 [GeografickeExkurzie&Expedicie](#)



**Katedra regionálnej geografie
a rozvoja regiónov**